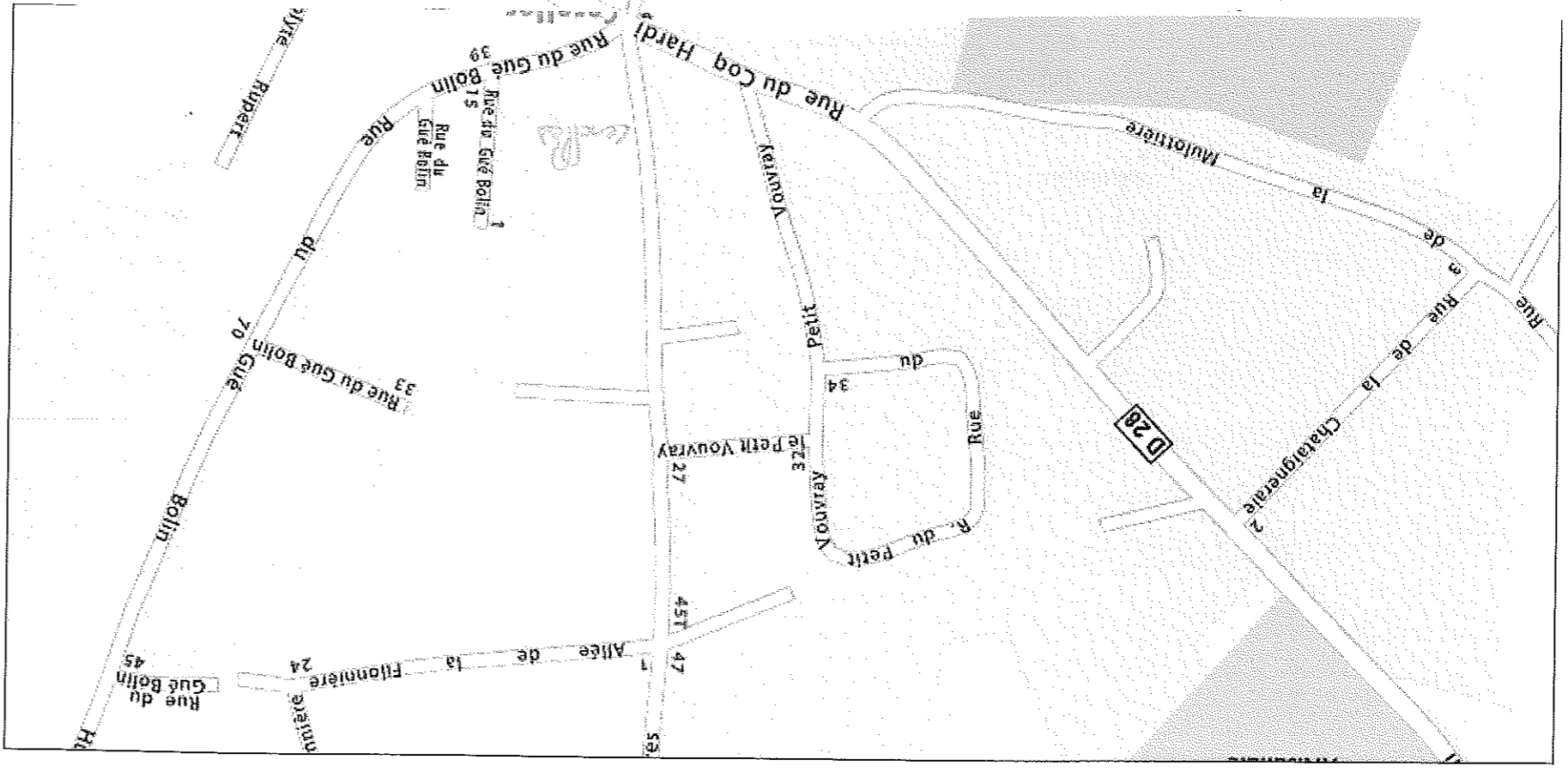
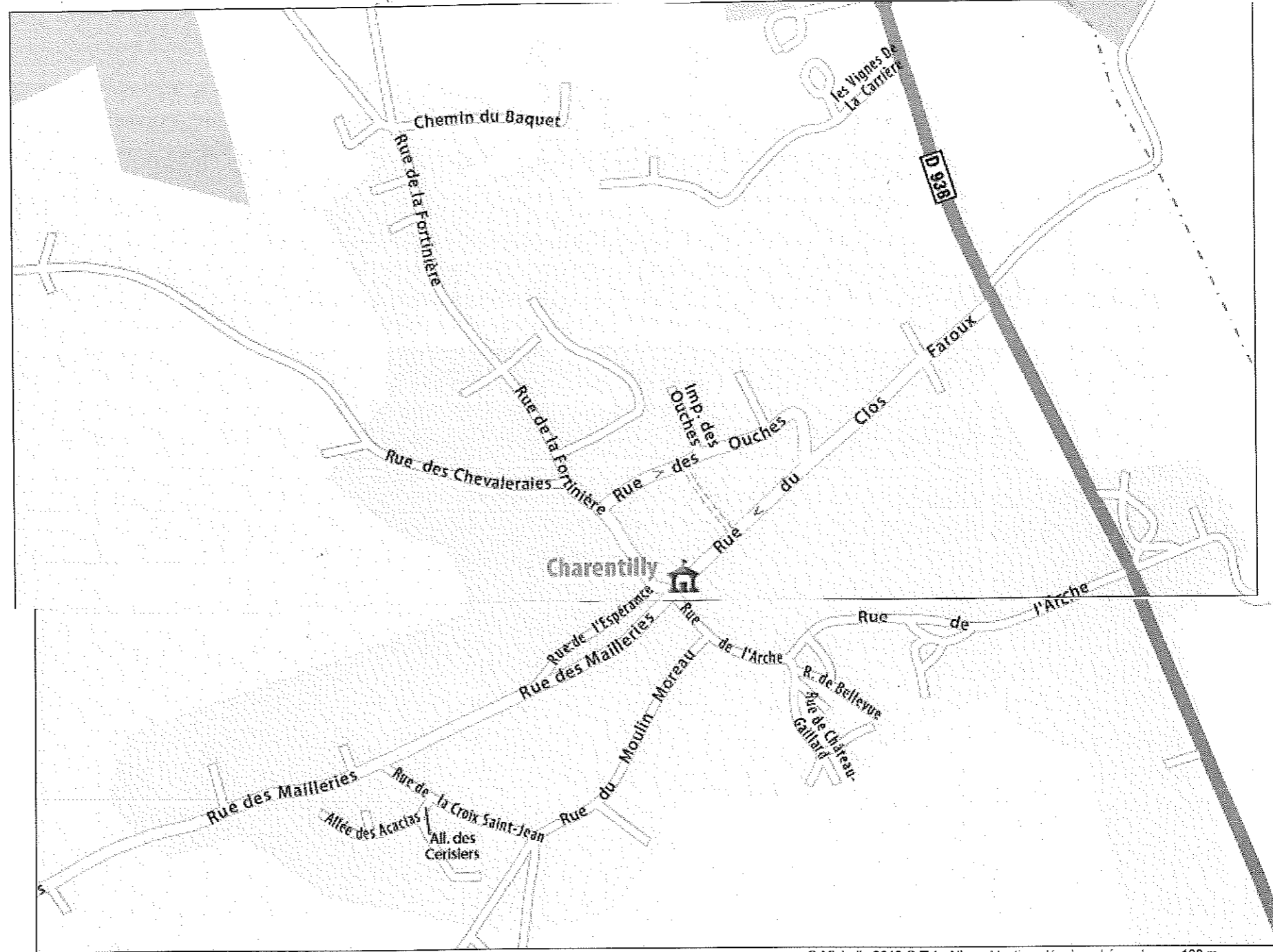
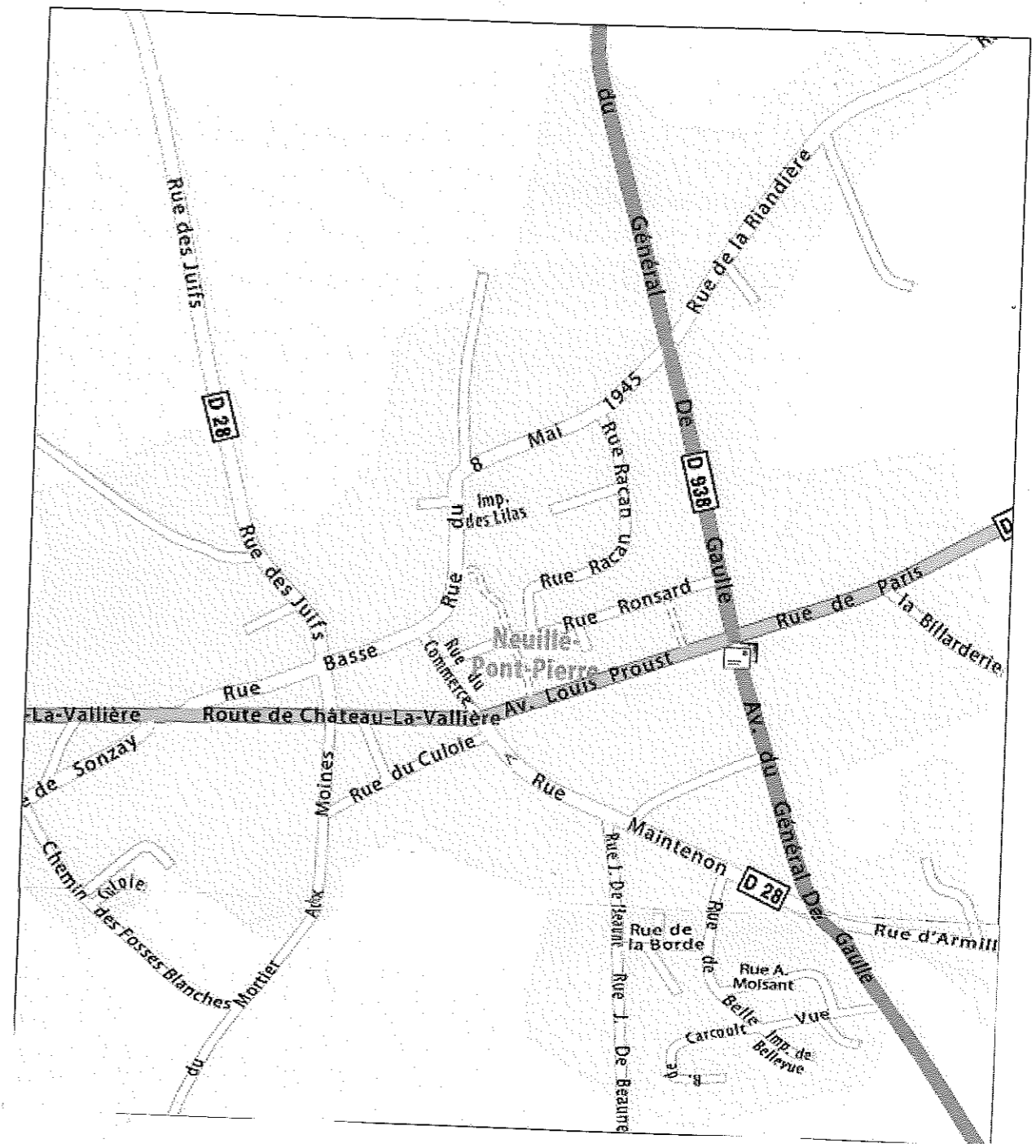


01&sk=1424&area=Ind





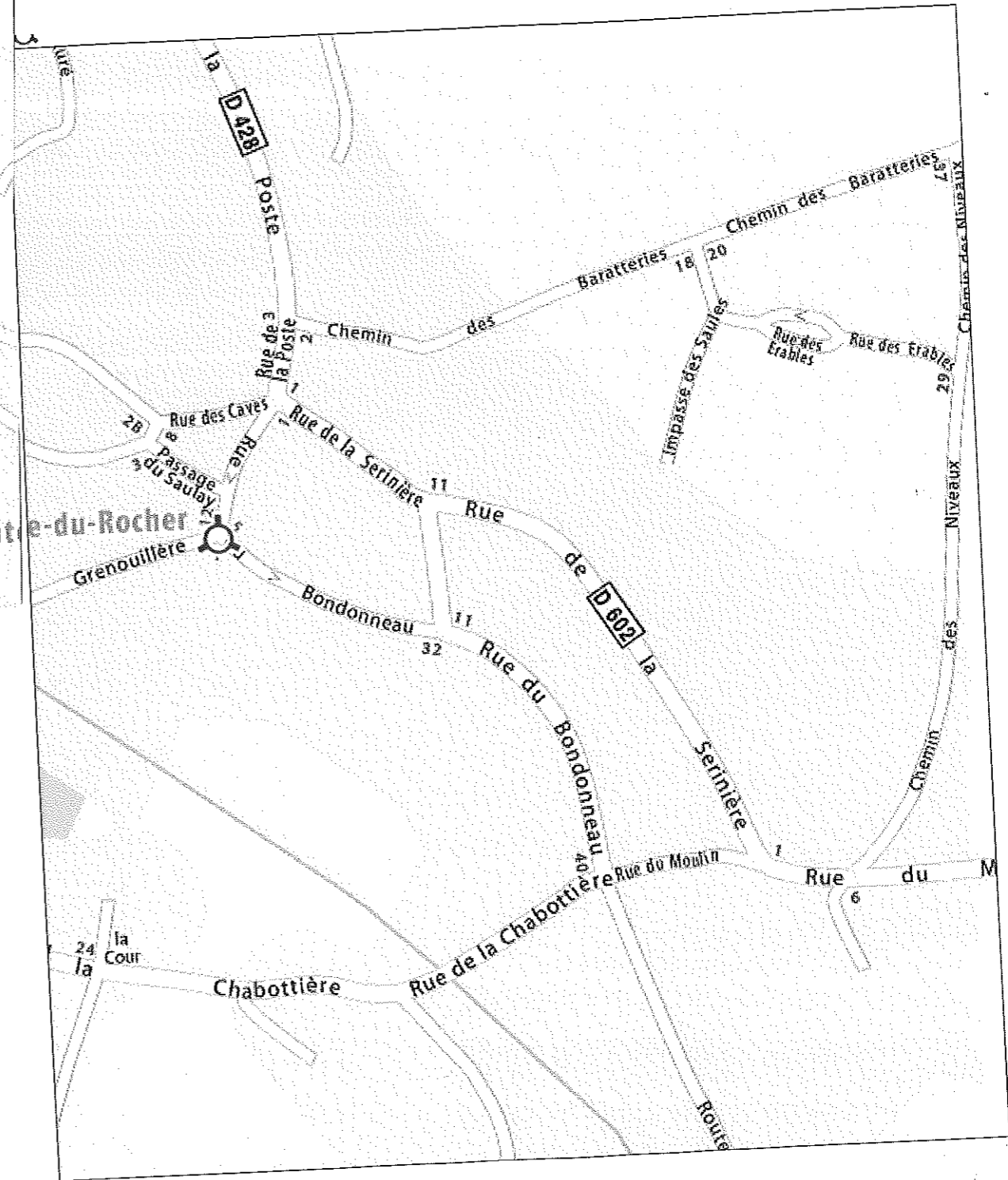
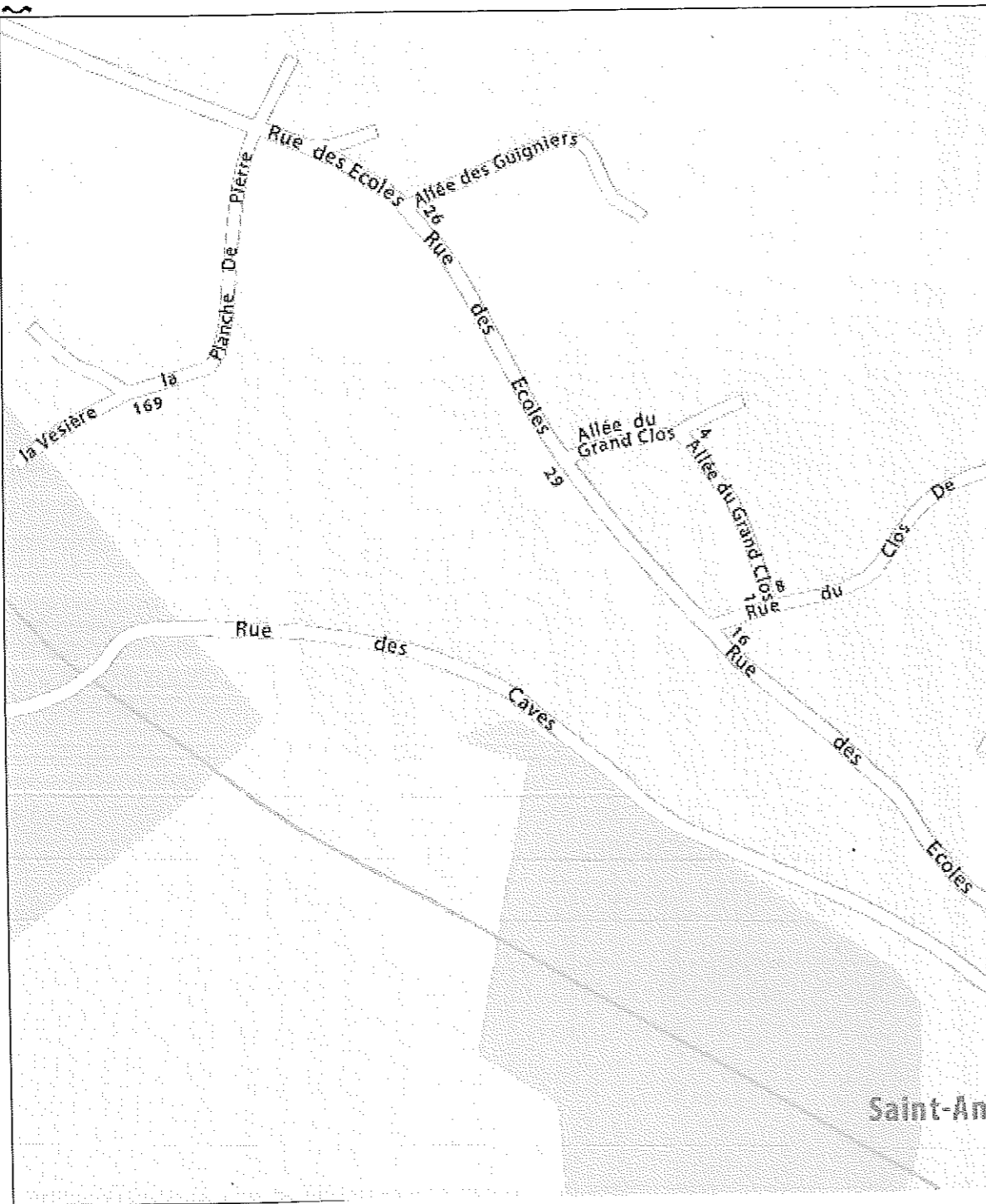
© Michelin 2012 © Tele Atlas - Mentions légales - Légende 100 m
500 ft



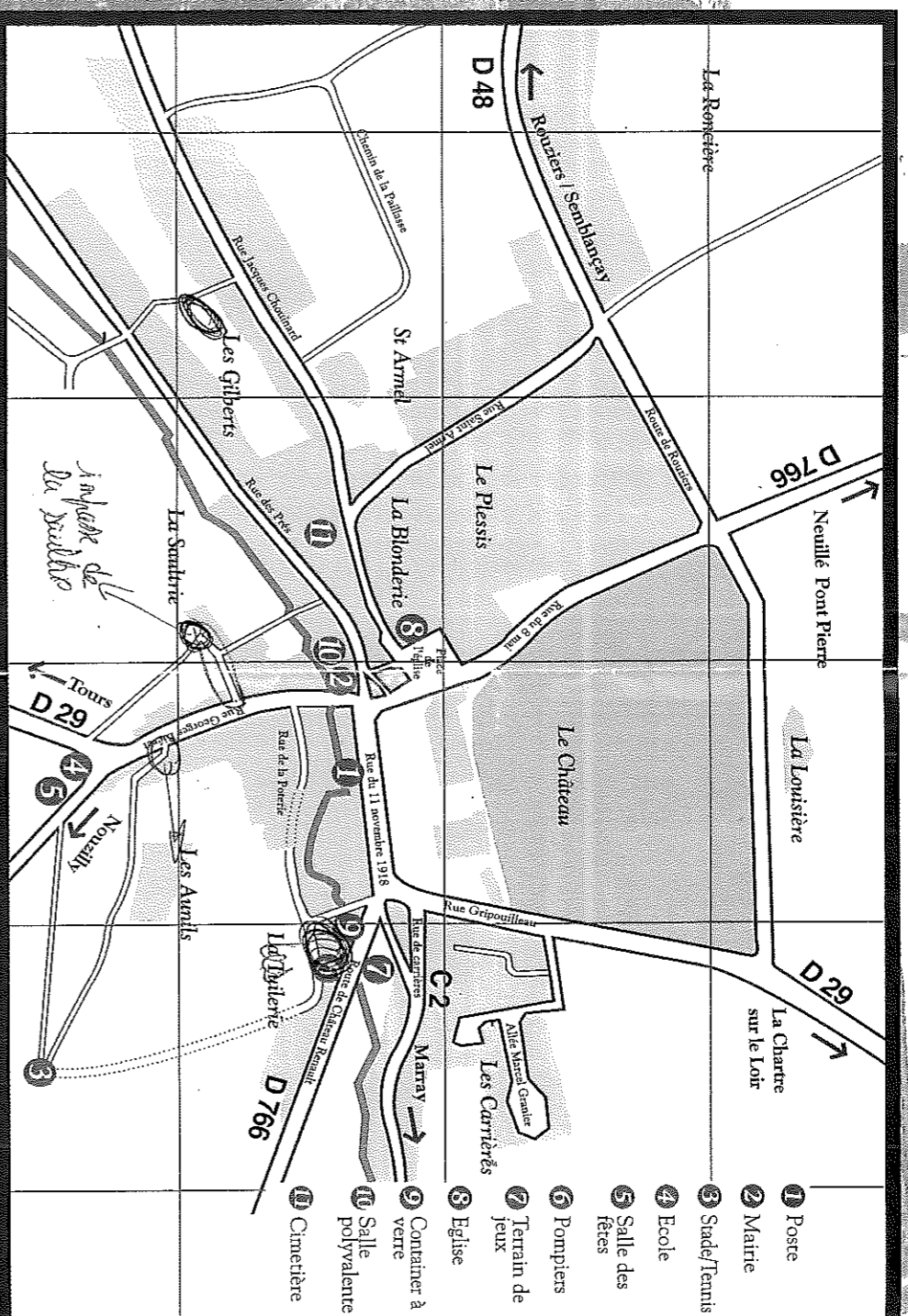


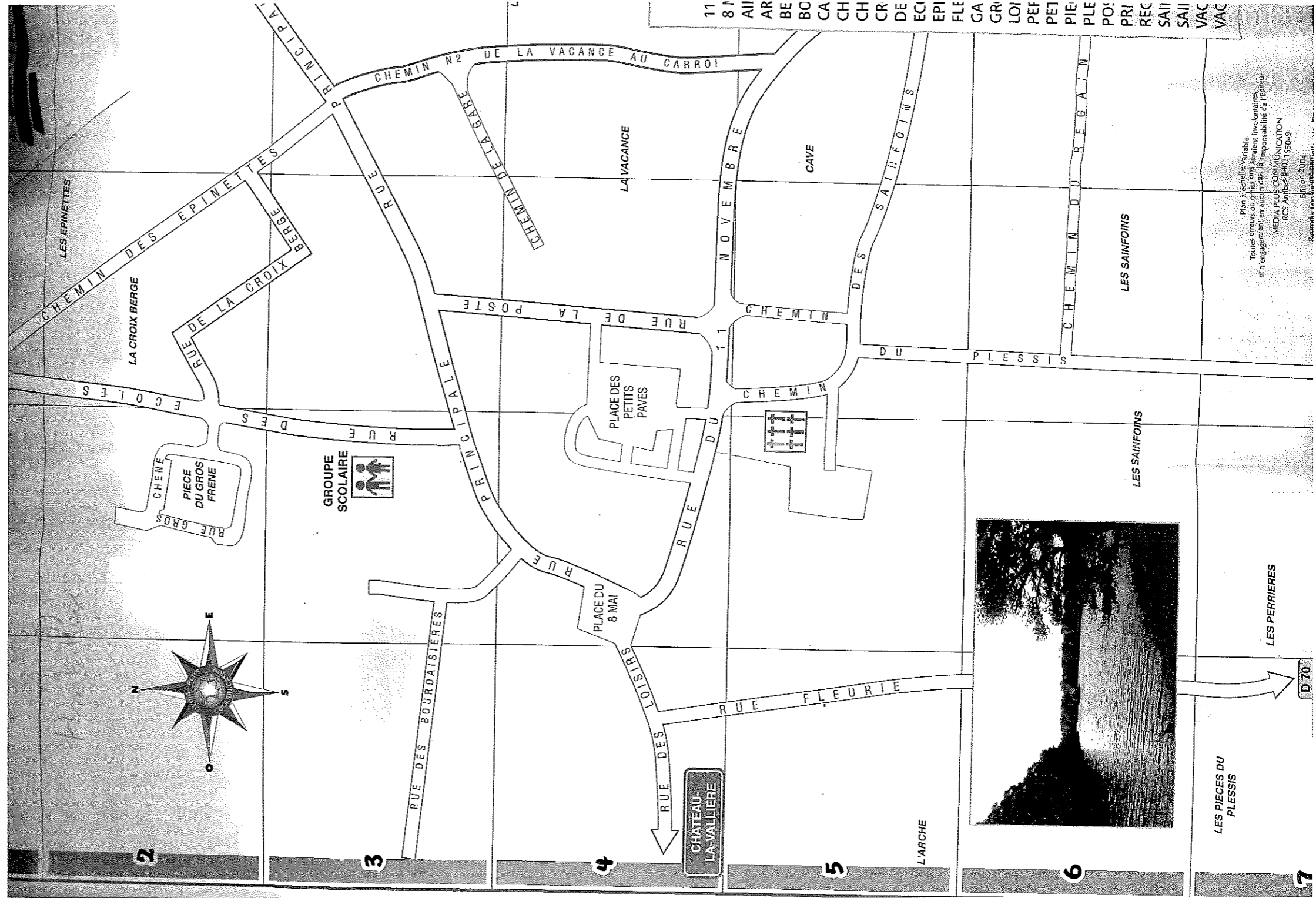


Forêt des Trois Marchands


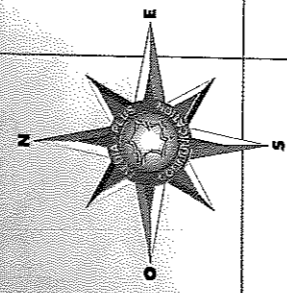


A 20 kms au nord de Tours, au cœur de la Gâtine tourangelle, le village de Beaumont-la-Ronce traverse par les vallées du Long et du Petit Long les grands axes Blois-Angers et Tours-Le Mans par la Chartre.





Amboise Parc



LES PERRIERES
D 70
LES PIERRES DU PLESSIS

11 81 AII AR BE BO CA CH CH CR DE ECI EPI FLE GA GRI LOI PEF PET PIE PLE POS PRI REC SAI SAI VAC VAC

Plan à échelle variable.
Tous droits réservés. Toute réimpression ou utilisation non autorisée sans la permission écrite de l'éditeur est formellement interdite.
MÉDIA PLUS COMMUNICATION
RCS Amboise 8401155049
Édition 2004
Reproduction interdite sans autorisation.